

Детская познавательно-развлекательная газета группы
компенсирующей направленности от 5 до 6 лет № 7
«Фантазеры»

№1 14 января 2019г.



ДЛЯ МАЛЕНЬКИХ АКАДЕМИКОВ



**ТЕМА НОМЕРА: ЗДЕСЬ ВЫ ОТЫЩИТЕ КРАЯ
ЛЮБЫХ ЧАСТЕЙ ПЛАНЕТЫ.
НАШ ДОМ - ЗЕЛЁНАЯ ЗЕМЛЯ
ОТКРОЕТ НАМ СЕКРЕТЫ!**

УВЛЕКАТЕЛЬНАЯ ГЕОГРАФИЯ!!!

ГЕОГРАФИЯ - описание Земли («гео» – Земля и «графо» – пишу).

География сопровождает человека с момента его рождения. Ведь он рождается в определённой стране, в каком-то городе, живёт на определённой улице. Вот здесь и начинается география.



Если вам стало любопытно, то мы с ребятами предлагаем вам вместе с нами погрузиться в мир географии, и первый шаг к этому ребус..



Чтобы географами стать
Придётся потрудиться:
О Матушке-Земле узнать,
Писать, считать, про все читать...
И многому учиться!

Что такое горизонт?
Я за ним, а он вперед.
Как суметь его догнать?
Может, нужно побежать?
Горизонт такой чудак
Нам не встретиться никак.



ЭТО ИНТЕРЕСНО!!!

КТО ПРИДУМАЛ ГЛОБУС?

На латинском языке, глобус означает – шар. Кто придумал глобус? Философ и филолог – Кратес Малосский, мог сутки напролет слушать поэму «Одиссеи», а затем прокладывая на карте маршруты главного героя. Но этого Кратесу было мало, ведь в то время уже было известно, что земля имеет круглую форму. Он взял и раскрасил шар. Именно он первый придумал глобус. Вторично, копию земли изобрели в 1492 году в городе – Нюрнберг. Звание изобретателя присвоено ученому Мартину Бехайму. Этот глобус назвали «Земным яблоком» — металлический шар.



Домашняя работа: выучите с детьми

Глобус, ребята, открою секрет, -
Шара Земного картонный макет.
Как и Земля, он умеет кружиться,
Красками радуги ярко искрится.
Синие-синие там океаны,
Пёстрой мозаикой разные страны,
Змейками вьются там реки,
границы,
Точками чёткими стран всех
столицы.

Глобус, ребята, полезно вращать,
Землю родную получше чтоб знать.

На территории России шарообразная модель появилась благодаря послам из Голландии в 1672 году. Именно они преподнесли такой подарок царю Алексею Романову, который правил в те годы. Некоторое время спустя его юный сын Пётр, которому только исполнилось 17 лет, потребовал переставить этот презент в свои покои. Будущий император России с самого детства проявлял чрезвычайный интерес к новейшим открытиям и разработкам науки и техники



А ВЫ ЗНАЕТЕ?

ПУТЕШЕСТВЕННИКИ. КТО ОНИ?



Люди путешествуют. Зачем? Каждый ответит на этот вопрос себе сам, если нет, то, скорее всего, этот человек не посвятит свою жизнь путешествиям. Путешествия всегда манили людей, но прежде они были не только интересными, но и крайне сложными. Территории были не изучены, и, отправляясь в путь, каждый становился исследователем. Какие путешественники являются самыми известными и что конкретно открыл каждый из них?


Известные путешественники «Странно находиться на чистой земле, необычно бродить вдоль кукольных домиков. Япония — успокоительное место для маленького человека». Так в 1889 году писал Редьярд Киплинг, когда Япония стала хорошо известной в кругу завязанных.

Ребята, собираясь в поход нужно взять очень много вещей, которые пригодятся в пути, для того что бы не замерзнуть, не остаться голодным, не потеряться в дороге. Предлагаем собрать свои рюкзаки. Из всех имеющих вещей нужно взять только необходимое. И отправиться в путь....

Практическое задание:

Транспорт

Разгадай кроссворд, обращая внимание на буквы-подсказки, и раскрась картинки. На чём можно путешествовать по воде? А по воздуху?





На планете Земля расположено шесть материков. Каждый из них особенный и в чем-то уникальный. Некоторые представляют собой ледяные царства, в других царствует лето. Одни материки огромны по площади, а иные совсем незначительны, но также уникальны и неповторимы.

На свете много островов,
Так много, что не счесть...
А вот больших МАТЕРИКОВ
Мы насчитаем ШЕСТЬ:
Африка, Америка
(Северная и Южная),
Австралия,
Евразия,
Антарктида выюжная.

ПРОВЕРЬ СЕБЯ: вместе со взрослыми найди ВСЕ КОНТИНЕНТЫ И ЧАСТИ СВЕТА и раскрась соответствующими цветами



ВОКРУГ СВЕТА БЕЗ БИЛЕТА

На поверхности Земли выступают крупные участки суши - континенты. Между континентами существуют впадины, вот они то и заполняются водой.

Океаны - это огромные массы воды, которые разделяют материки.

Две трети поверхности Земли покрыто водой. Из космоса наша планета кажется голубого цвета, поэтому Землю часто называют голубой планетой



ПО МОРЯМ И ОКЕАНАМ

Атлантический, Северный Ледовитый и Антарктический (он же Южный). Многие знают, что Тихий — самый большой и самый теплый, Атлантический — второй по площади, самый соленый и самый освоенный людьми, Северный Ледовитый — самый маленький и мелководный, Индийский отличается необычайно разнообразной флорой и фауной, Антарктический официально был признан лишь в 2000 году...

Совет автора проекта:

РАССТАВЬ БУКВЫ в нужном порядке, и узнаешь название подводного аппарата



ВСЯКИЕ ИНТЕРЕСНОСТИ.


Морской мир многообразен, и чтобы с ним познакомиться, придется приложить немало сил и времени. Как познакомить детей с обитателями морей и океанов? Нам, например, помогают веселые и интересные загадки, которые вовлекают в процесс познания даже самых непоседливых ребят.

ЗАГАДКИ ПРО МОРСКИХ ОБИТАТЕЛЕЙ


Лежит она на дне морском,
Передвигается ползком.
Упала с неба, видно.
Не светит нам. Обидно!
(Морская звезда)



Через море-океан
Плывёт чудо-великан.
На спине его есть кран:
Из него бежит фонтан.
(Кит)




Что за шар плывет с шипами,
Тихо машет плавниками?
Только в руки не возьмешь.
Этот шарик —
(рыба-еж)



Эта рыба — хищник злой,
Всех проглотит с головой.
Зубы показав, зевнула
И ушла на дно... (Акула)



Головоногий то моллюск —
Десяток рук, присоски плюс.
Довольно крупный экземпляр.
А как зовут его?
(Кальмар)




Стая птиц, красивых, белых,
Очень шумных, слишком смелых.
Провожают наш баркас,
Угощенья ждут от нас.
(Чайки)



Как у рака, много ножек,
На него чуть-чуть похожа.
Красный панцирь, любит в море
Порезвиться на просторе.
(Креветка)



На лошадку так похожа,
А живет-то в море тоже.
Вот так рыбка! Скок да скок-
Прыгает морской...
(Конек)




Пронеслась о нем молва:
Восемь ног да голова.
Чтобы всем страшнее было,
Выпускает он чернила.
(Осьминог)



Он клешнями щиплет больно
И кричит: «С меня довольно!
Я устал. Я вам не раб».
Распугал соседей...
(Краб)



ПУТЕШЕСТВИЕ ПО КРЫМУ



***Лиза Григоренко
Крым. Алушка 2018 год.***

Я с семьей люблю путешествовать по России на машине. В этом году мы решили посетить КРЫМ. Крым-это полуостров на юге России, окруженный теплым прозрачным морем, где высятся скалы и живописные горы. Этот полуостров связан с материковой частью России Керченским мостом. Мост располагается высоко над морем и очень длинный. Проезжая по мосту можно видеть очень много кораблей, проходящих через пролив в Азовском и Чёрном море. Мы остановились на Южном берегу Крыма в городе Алушке. Мы жили, окруженные удивительными растениями входящими в ботанический сад Воронцовского дворца. Мы часто гуляли по территории Воронцовского дворца и любовались его величием на фоне гор, где особенно красиво открывается вид на гору Ай-Петри.

В Крыму очень много разных великолепных дворцов. Во время морской прогулки в Ялту нам удалось наблюдать несколько дворцов, в том числе Ласточкино гнездо и Ливадийский, а во время экскурсии в город Бахчисарай мы посетили Ханский дворец ,где находится Бахчисарайский фонтан, воспетый А.С.ПУШКИНЫМ. В Крыму много древних городов, которые дарят археологам много исторических находок. Мы посетили древний Херсонес и средневековый пещерный город Чуфут-Кале. Ландшафт Крыма разнообразен и нам довелось побывать в Большом каньоне . Мы были на экскурсии в Городе-Герои Севастополе, где часть экскурсии проходила в Севастопольской бухте среди военных кораблей и памятных мест. Нам очень понравилось путешествовать по Крыму. К сожалению не все